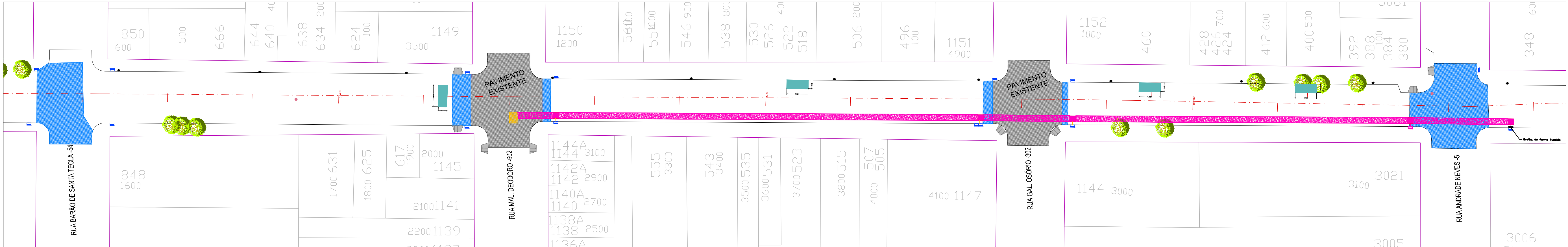
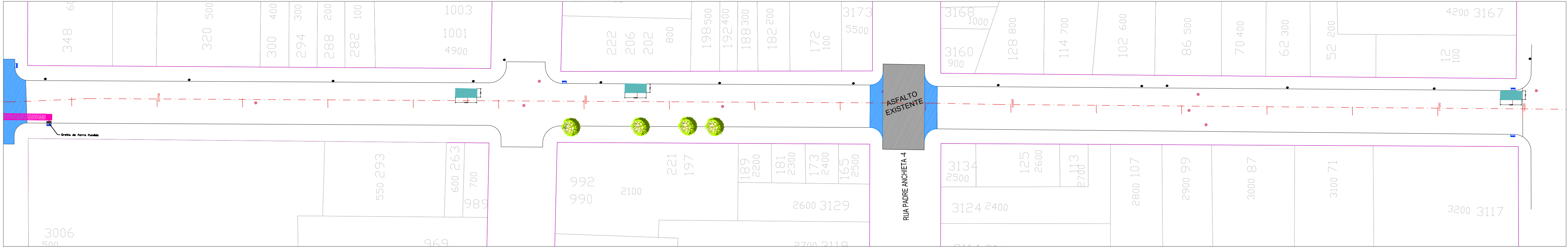


PLANTA BAIXA - TRECHO 1
ESC. 1:500

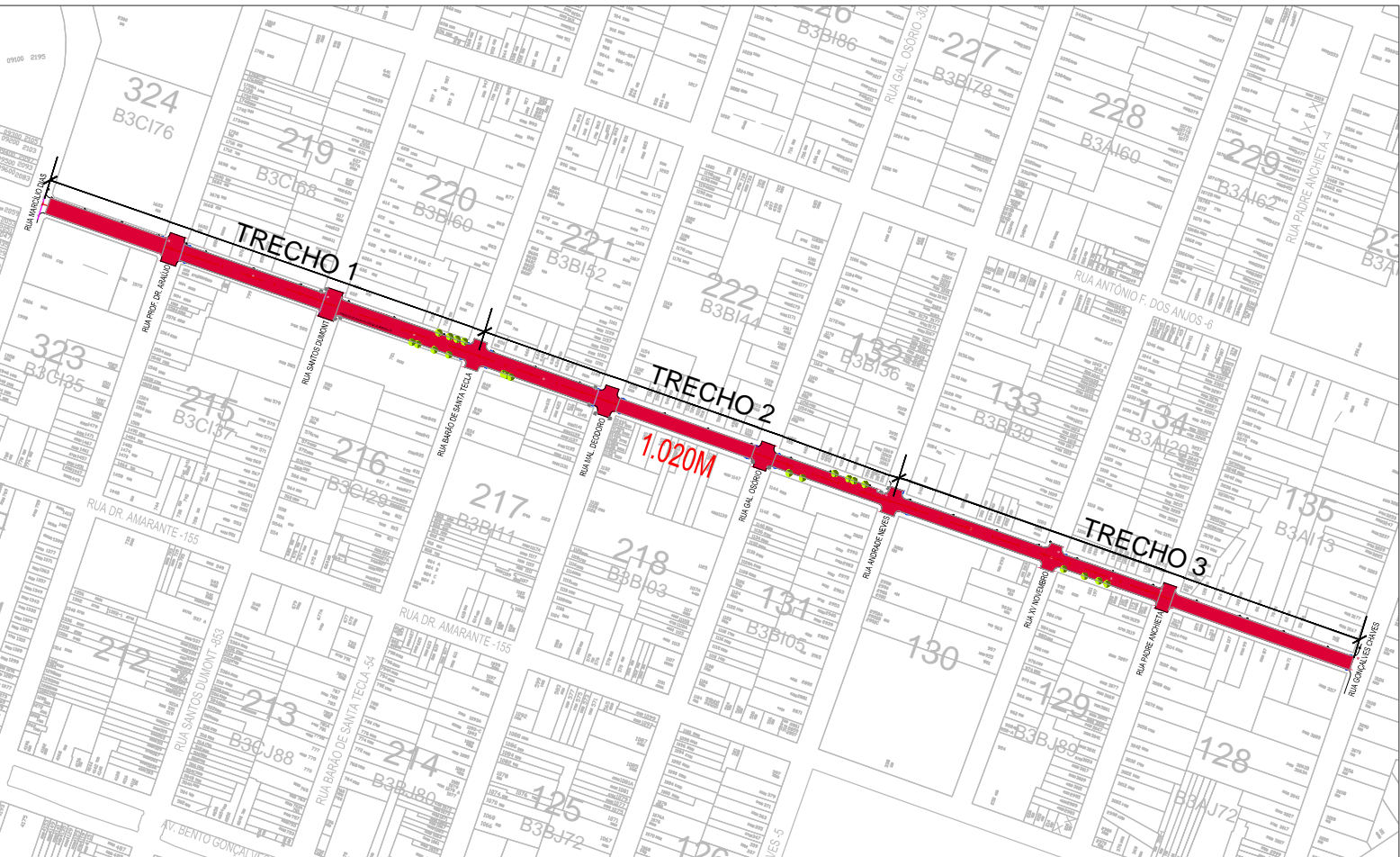


PLANTA BAIXA - TRECHO 2
ESC. 1:500



PLANTA BAIXA - TRECHO 3
ESC. 1:500

CONVENÇÕES DO PROJETO	
	EIXO
	MEIO-FIO PROJETADO
	MEIO-FIO EXISTENTE
	ALINHAMENTO PREDIAL
	RAMPA ACESSIBILIDADE EXISTENTE TIPO 1 - existente
	PAVIMENTO ASFÁLTICO PROJETADO
	POSTE EXISTENTE
	FLUXO PRINCIPAL
	ÁRVORES EXISTENTES A MANTER
	BOCA DE LOBO - EXISTENTE
	TAMPA DO MEIO DA VIA
	FRESAGEM
	REFORÇO PARA PAVIMENTAÇÃO EM CBUQ
	ESCAVAÇÃO PARA DRENAGEM PROJETADA
	CAIXA DE DRENAGEM PROJETADA



PLANTA DE SITUAÇÃO
ESC.: 1/5000

vamos
compartilhar
a cidade

PREFEITURA

PAVIMENTAÇÃO - RUA
PADRE FELÍCIO

DIREITOS AUTORAIS RESERVADOS. PROIBIDA A REPRODUÇÃO TOTAL OU PARCIAL, SEM O EXPRESSO CONSENTIMENTO DO PROPRIETÁRIO DO DESENHO.

PROJETO DE REMOÇÕES

PLANTA DE SITUAÇÃO - PLANTA BAIXA RUA DOUTOR PADRE FELÍCIO ESCALA: INDICADA		PRIMEIRA 01/01
MUNICÍPIO PELOTAS	ESTADO RIO GRANDE DO SUL	
PROJETO DE RUA DOUTOR PADRE FELÍCIO ENTRE MARCÍLIO DIAS E GONÇALVES CHAVES		
CÓDIGO DO DESENHO 02	NÚMERO DA REVISÃO	DATA 28/10/2021

Rua Menna Barreto, 752 - Pelotas/RS
Fone: (51) 33101350 - (51) 33101353
Email: saplay@pelotas.rs.gov.br

ARQ. JULIANA ROLTA DA SILVA
ARQUITETA E URBANISTA - CREA 165789-9

SECRETARIA DE
PLANEJAMENTO E GESTÃO

Pelotas
PROJETO DE
PAVIMENTAÇÃO E URBANISMO
vamos compartilhar a cidade